

Circuit PARC CABRIS

Départ SUD

Difficulté :

Montée : Niveau 2 ●●

Descente : Niveau 1 ●

Longueur :

4,000 km

Dénivelé positif :

219,53 mètres

Temps de parcours :

• Vélo classique :

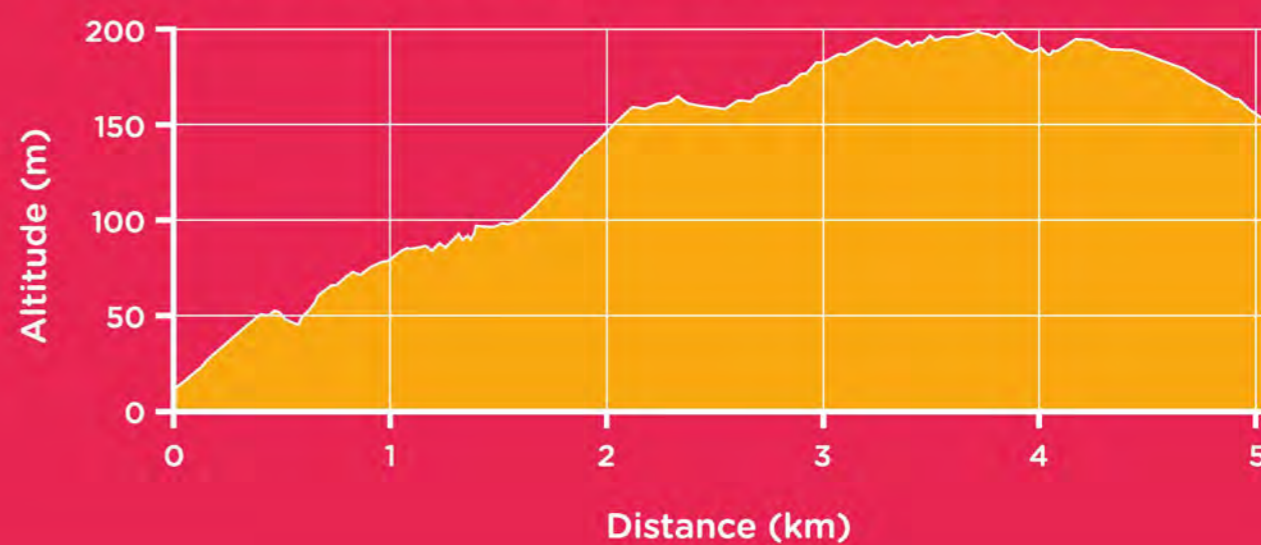
24 minutes

• Vélo électrique

13 minutes

Sur la base de 10 km/h en moyenne pour un vélo classique et 19 km/h pour un vélo à assistance électrique

PROFIL DU PARCOURS



ACCÈS À L'ITINÉRAIRE 9

Intersection chemin Parc Cabris et ex RN2.

GPS -21.361752, 55.533568

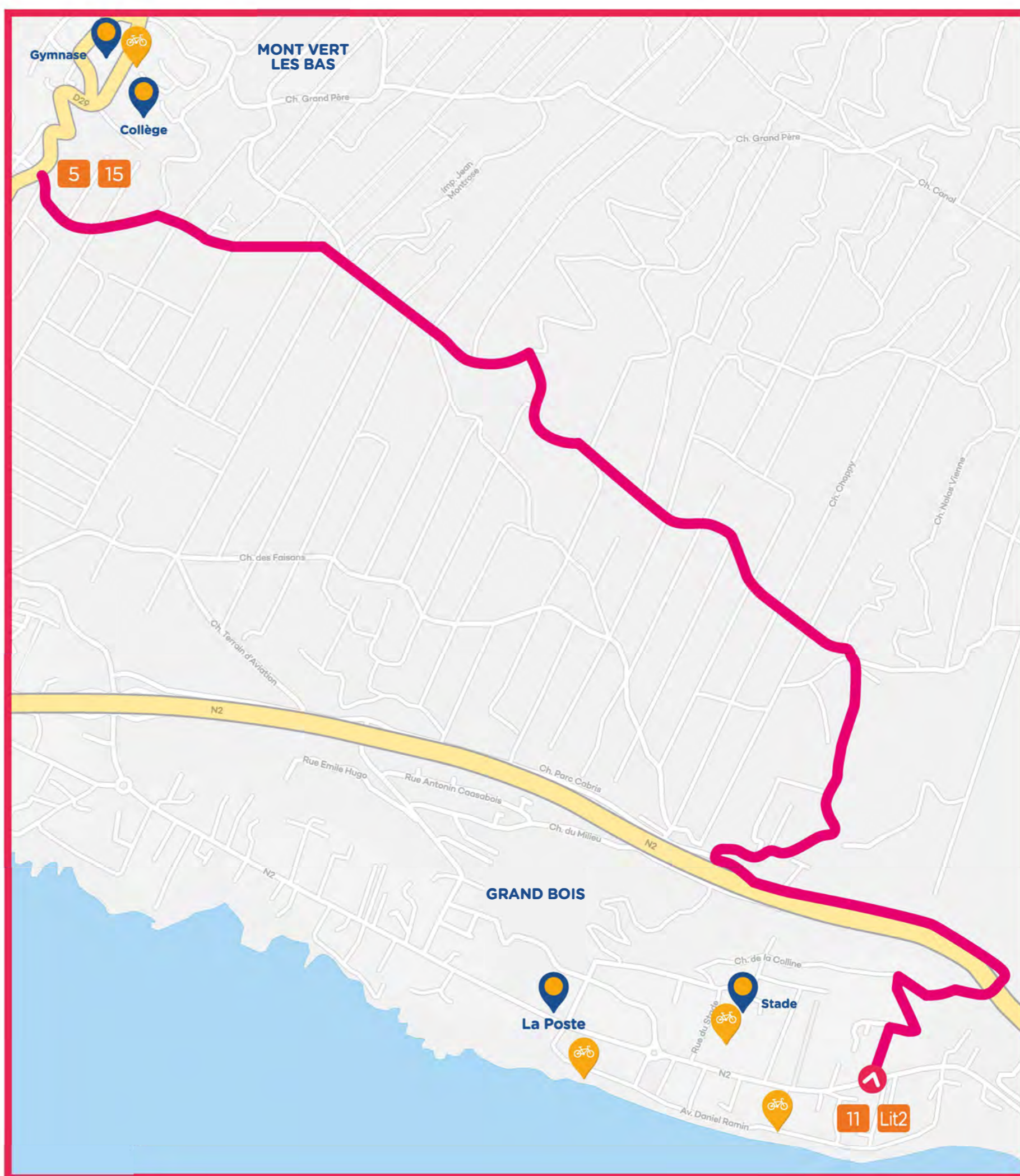
Stationnement sur voirie

Desserte bus 11 Lit2 5 15

POINTS D'INTÉRÊT 88

- Grand Bois
- Mont Vert les Bas
- Collège Adam de Villiers
- Gymnase

Carte de Saint-Pierre



Circuit PARC CABRIS

Départ NORD

Difficulté :

Montée : Niveau 2 ●●

Descente : Niveau 1 ●

Longueur :

4,000 km

Dénivelé positif :

85,52 mètres

Temps de parcours :

• Vélo classique :

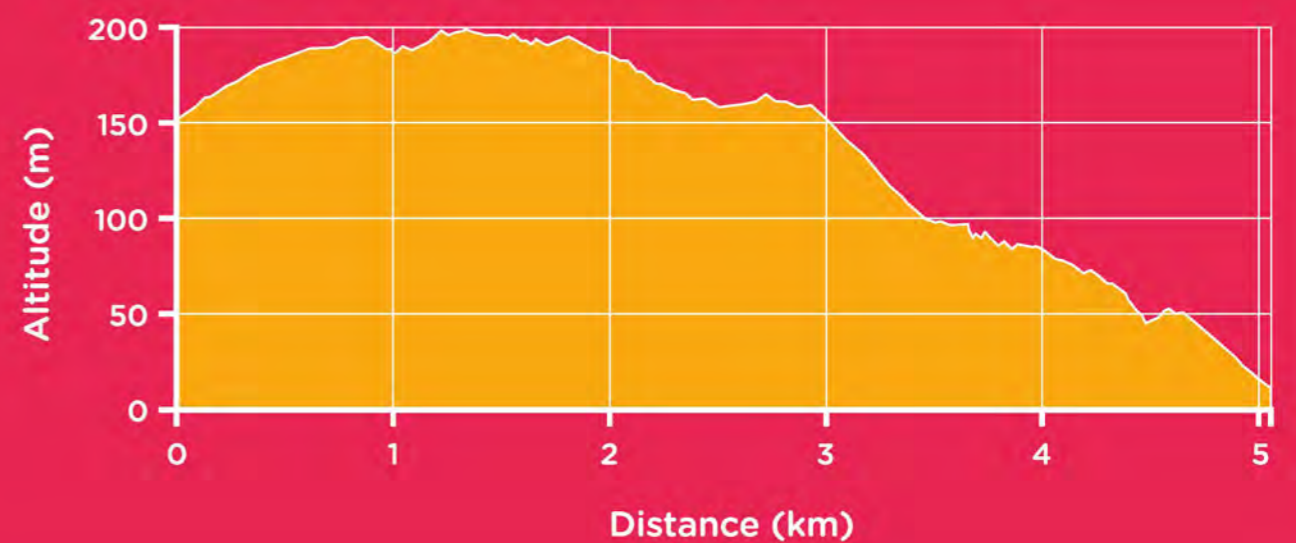
24 minutes

• Vélo électrique

13 minutes

Sur la base de 10 km/h en moyenne pour un vélo classique et 19 km/h pour un vélo à assistance électrique

PROFIL DU PARCOURS



ACCÈS À L'ITINÉRAIRE 📍

Intersection D29 et chemin Bassin Chevrette.

GPS -21.342453, 55.514570

Stationnement sur voirie

Desserte bus 11 Lit2 5 15

POINTS D'INTÉRÊT 🏠

- Grand Bois
- Mont Vert les Bas
- Collège Adam de Villiers
- Gymnase

Carte de Saint-Pierre

